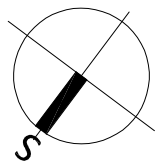














Situace dopravního značení 1:500

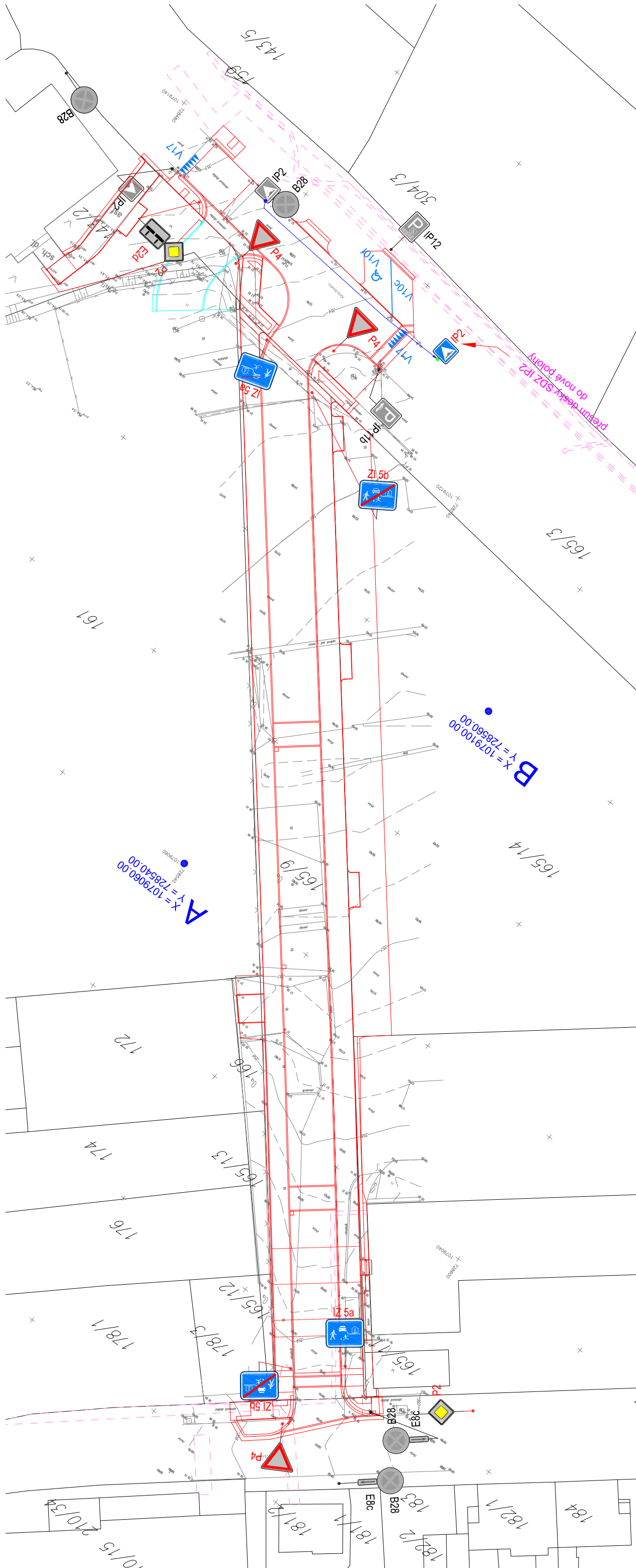


LEGENDA: Změření v dané lokalitě bylo provedeno firmou GSG spol. s r.o. Průběh inženýrských sítí byl převzat od správci sítí a do dokumentace byl převzat z PDF podkladů. Před zahájením prací je nutné, aby investor požádal majitele provozovatele jednotlivých inž. sítí o vyčištění v terénu, aby nešlo o jejich poškození.

Další podrobnosti budou upřesněny v dalším stupni PD.

LEGENDA:	
	Svislé dopravní značení - stávající
	Svislé dopravní značení - nové
	Svislé dopravní značení - přesunutě
	Vodorovné dopravní značení
	Silniční betonový obrubník tl. 15 cm
	Parkový betonový obrubník tl. 8 cm
	Parkový betonový obrubník tl. 5 cm
	Silniční kamenný obrubník předpokládaná tl. 25 cm (ulice Dukelská)
	Parkový kamenný obrubník (krajník) tl. 13 cm (ulice Dukelská)
	Hrany a obruby - viz jiná investiční akce

23/5	Katastrální mapa	
	Zaměření stávajícího stavu objektu a okolí	
	Geodetické značky z digitálního zaměření	



Známa: Popis:		Výpracovná: Datum: Autorizační razítko: Podpis:
Známa: Popis:		Vyracoval: Datum: Autorizační razítko: Podpis:
Známa: Popis:	Schéma:	Akce: NOVÁ KOMUNIKACE MEZI ULICEMI DUKELSKOU A KARLA NOVÉHO - PRAŽSKÁ KASÁRNA, PROJEKTOVÁ DOKUMENTACE
Známa: Popis:		Objednatel / investor: Město Benešov Václavova náměstí 100 256 01 Benešov tel.: +420 317 754 111 mail: spocetatelna@benesov-city.cz www.benesov-city.cz
Známa: Popis:	Generální projektant: DOPAS s.r.o. Kubeškov 129/42 130 00 Praha 3 - Žitovský tel.: +420 602 362 486 mail: info@dopas.net zak.číslo: 2018_1014	Vedení projektu: Ing. Václav Juppá Hlavní inženýr projektu: Ing. Václav Juppá Datum: 03/2020 03/2020
Známa: Popis:	Profese: DOPAS s.r.o. Kubeškov 129/42 130 00 Praha 3 - Žitovský tel.: +420 602 362 486 mail: info@dopas.net zak.číslo: 2018_1014	Zodpovědný projektant: Ing. Václav Juppá Kontrola: Ing. Vladimír Černý Vypracoval: Ing. Vladimír Černý Datum: 03/2020 03/2020 03/2020 03/2020 03/2020 Měřítka:
Známa: Popis:	Název výkresu: Situace dopravního značení	Část profese: D.: Dokumentace objektů D.1 - Stavební část Stavební objekt: 101 Komunikace a zpevněné plochy Formát: 4 x A4 č. výkresu: 7
Známa: Popis:	Polohový: Souřadnicový systém S-JTSK	Výškový: Výškový systém Bpv